

# Escrutinios Definitivos - Cargos Provinciales

## **Elecciones Provinciales - 30 de Octubre de 1983**

<i>Gobernador - Vicegobernador .....</i>	2
<i>Diputado Provincial .....</i>	3
<i>Descripción Siglas.....</i>	4

## **Elecciones Provinciales - 6 de Septiembre de 1987**

<i>Gobernador - Vicegobernador .....</i>	5
<i>Diputado Provincial .....</i>	6
<i>Descripción Siglas.....</i>	7

## **Elecciones Provinciales - 8 de Septiembre de 1991**

<i>Gobernador - Vicegobernador (Por Departamento).....</i>	8
<i>Gobernador - Vicegobernador (Por Ciudad).....</i>	9
<i>Diputado Provincial (Por Departamento).....</i>	10
<i>Diputado Provincial (Por Ciudad).....</i>	11
<i>Descripción Siglas.....</i>	12

## **Elecciones Provinciales - 8 de Octubre de 1995**

<i>Gobernador - Vicegobernador (Por Departamento).....</i>	13
<i>Diputado Provincial (Por Departamento).....</i>	14
<i>Descripción Siglas.....</i>	15

## **Elecciones Provinciales - 26 de Septiembre de 1999**

<i>Gobernador - Vicegobernador (Por Departamento).....</i>	16
<i>Gobernador - Vicegobernador (Por Ciudad).....</i>	17
<i>Diputado Provincial (Por Departamento).....</i>	18
<i>Diputado Provincial (Por Ciudad).....</i>	19
<i>Descripción Siglas.....</i>	20

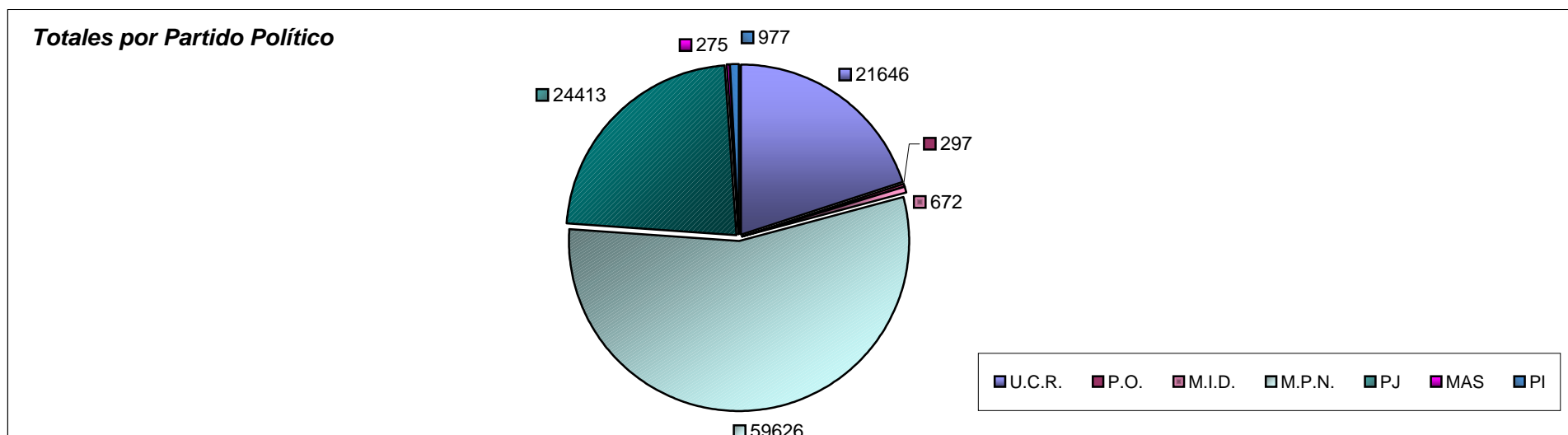
## **Elecciones Provinciales - 28 de Septiembre de 2003**

<i>Gobernador - Vicegobernador (Por Departamento).....</i>	21
<i>Gobernador - Vicegobernador (Por Ciudad).....</i>	22
<i>Diputado Provincial (Por Departamento).....</i>	24
<i>Diputado Provincial (Por Ciudad).....</i>	25
<i>Descripción Siglas.....</i>	27

# Elecciones Provinciales - 30 de Octubre de 1983

*Cargo: Gobernador - Vicegobernador*

<i>Partido Político</i>	<i>U.C.R.</i>	<i>P.O.</i>	<i>M.I.D.</i>	<i>M.P.N.</i>	<i>PJ</i>	<i>MAS</i>	<i>PI</i>	<i>Blancos</i>	<i>Nulos</i>	<i>Total</i>
<i>Total por Partido Político</i>	21646	297	672	59626	24413	275	977	3582	1062	112550

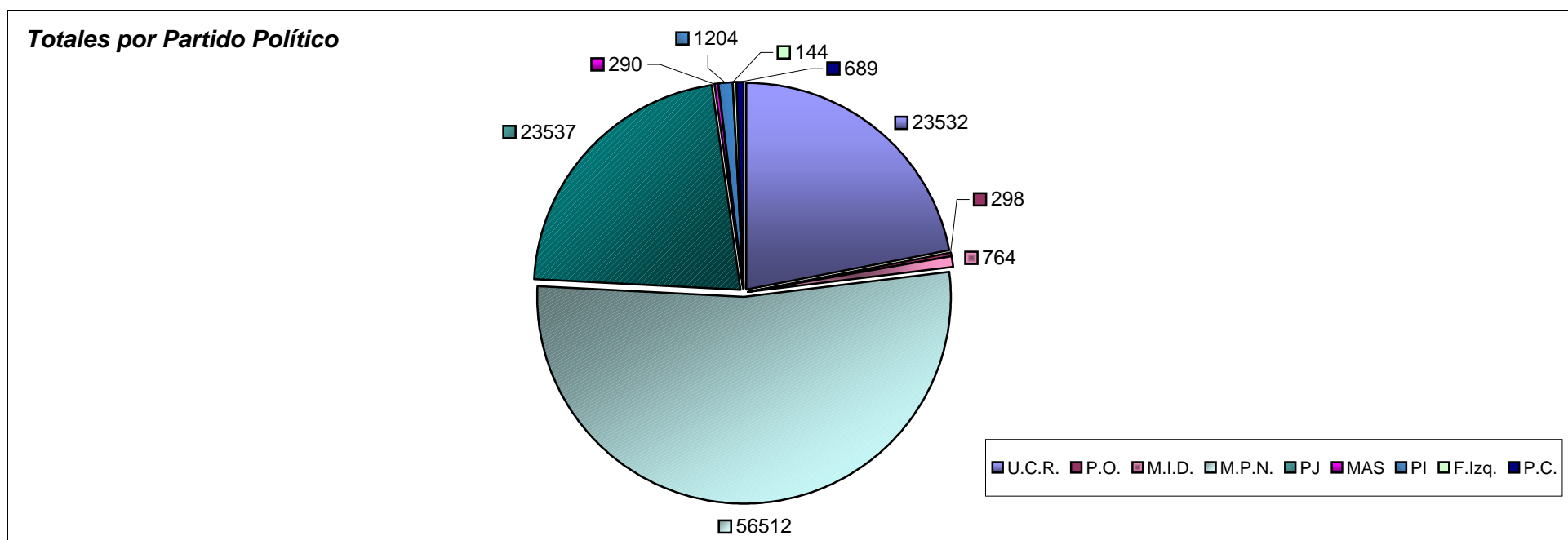


Datos extraídos de la información publicada por el Ministerio del Interior - Presidencia de la Nación  
 ([http://www.mininterior.gov.ar/elecciones/estadistica/e\\_ant.asp](http://www.mininterior.gov.ar/elecciones/estadistica/e_ant.asp))

# Elecciones Provinciales - 30 de Octubre de 1983

**Cargo: Diputado Provincial**

Partido Político	U.C.R.	P.O.	M.I.D.	M.P.N.	PJ	MAS	PI	F.Izq.	P.C.	Blancos	Nulos	Total
<b>Total por Partido Político</b>	23532	298	764	56512	23537	290	1204	144	689	4771	994	112735



Datos extraídos de la información publicada por el Ministerio del Interior - Presidencia de la Nación  
 ([http://www.mininterior.gov.ar/elecciones/estadistica/e\\_ant.asp](http://www.mininterior.gov.ar/elecciones/estadistica/e_ant.asp))

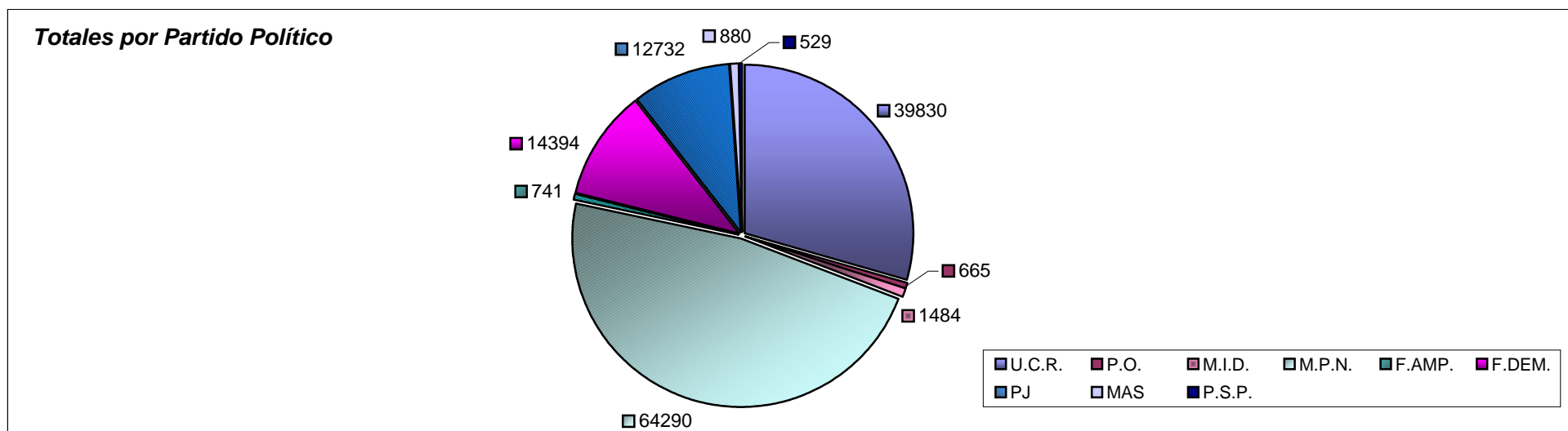
### ***Descripción Siglas Partidos Políticos - Alianzas***

UCR	UNIÓN CIVICA RADICAL
PO	PARTIDO OBRERO
MID	MOVIMIENTO DE INTEGRACIÓN Y DESARROLLO
MPN	MOVIMIENTO POPULAR NEUQUINO
PJ	PARTIDO JUSTICIALISTA
MAS	MOVIMIENTO AL SOCIALISMO
PI	PARTIDO INTRANSIGENTE
F.IZQ.	FRENTE DE IZQUIERDA POPULAR
PC	PARTIDO COMUNISTA

# Elecciones Provinciales - 6 de Septiembre de 1987

**Cargo: Gobernador - Vicegobernador**

Partido Político	U.C.R.	P.O.	M.I.D.	M.P.N.	F.AMP.	F.DEM.	PJ	MAS	P.S.P.	Blancos	Nulos	Total
<b>Total por Partido Político</b>	<b>39830</b>	<b>665</b>	<b>1484</b>	<b>64290</b>	<b>741</b>	<b>14394</b>	<b>12732</b>	<b>880</b>	<b>529</b>	<b>3835</b>	<b>779</b>	<b>140159</b>

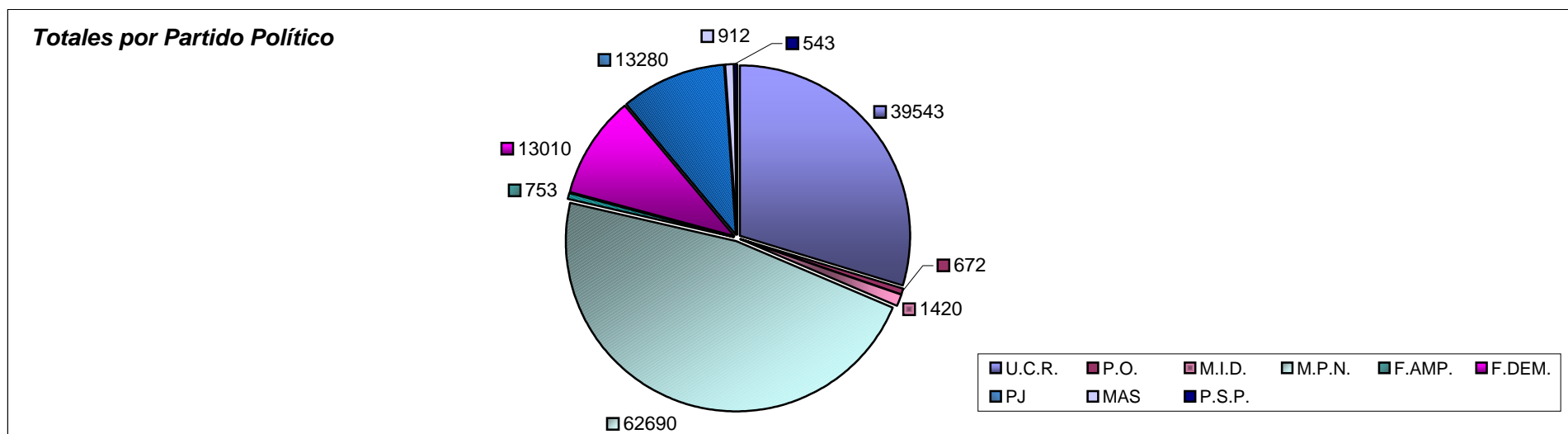


Datos extraídos de la información publicada por el Ministerio del Interior - Presidencia de la Nación ([http://www.mininterior.gov.ar/elecciones/estadistica/e\\_ant.asp](http://www.mininterior.gov.ar/elecciones/estadistica/e_ant.asp))

# Elecciones Provinciales - 6 de Septiembre de 1987

**Cargo: Diputado Provincial**

Partido Político	U.C.R.	P.O.	M.I.D.	M.P.N.	F.AMP.	F.DEM.	PJ	MAS	P.S.P.	Blancos	Nulos	Total
<b>Total por Partido Político</b>	<b>39543</b>	<b>672</b>	<b>1420</b>	<b>62690</b>	<b>753</b>	<b>13010</b>	<b>13280</b>	<b>912</b>	<b>543</b>	<b>6563</b>	<b>772</b>	<b>140158</b>



Datos extraídos de la información publicada por el Ministerio del Interior - Presidencia de la Nación  
 ([http://www.mininterior.gov.ar/elecciones/estadistica/e\\_ant.asp](http://www.mininterior.gov.ar/elecciones/estadistica/e_ant.asp))

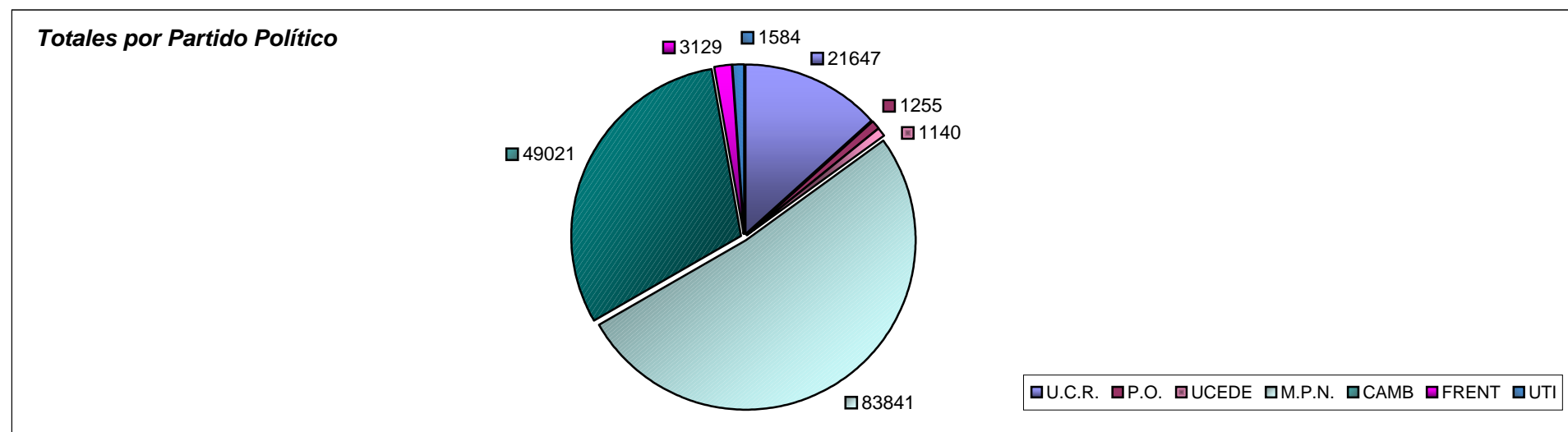
### ***Descripción Siglas Partidos Políticos - Alianzas***

UCR	UNIÓN CÍVICA RADICAL
PO	PARTIDO OBRERO
MID	MOVIMIENTO DE INTEGRACIÓN Y DESARROLLO
MPN	MOVIMIENTO POPULAR NEUQUINO
F.AMP.	FRENTE AMPLIO DE LIBERACIÓN
F.DEM.	FRENTE DE LA DEMOCRACIA Y DE LA PARTICIPACIÓN
PJ	PARTIDO JUSTICIALISTA
MAS	MOVIMIENTO AL SOCIALISMO
PSP	PARTIDO SOCIALISTA POPULAR

# Elecciones Provinciales - 8 de Septiembre de 1991

## Cargo: Gobernador - Vicegobernador

<i>Partido Político</i>											
<i>Departamento</i>	<i>U.C.R.</i>	<i>P.O.</i>	<i>UCEDE</i>	<i>M.P.N.</i>	<i>CAMB</i>	<i>FRENT</i>	<i>UTI</i>	<i>Blancos</i>	<i>Nulos</i>	<i>Total por Departamento</i>	
Confluencia	15433	945	829	56910	32822	2489	1250	3932	952	<b>115562</b>	
Zapala	1834	67	100	6988	4830	89	73	484	115	<b>14580</b>	
Añelo	64	7	0	1005	653	17	10	50	8	<b>1814</b>	
Pehuénches	211	14	2	1553	684	20	18	72	12	<b>2586</b>	
Chos Malal	618	25	18	2887	1213	38	25	202	28	<b>5054</b>	
Minas	117	13	0	1933	513	38	22	37	10	<b>2683</b>	
Ñorquin	207	4	21	1151	442	22	7	92	4	<b>1950</b>	
Loncopue	109	6	2	1376	896	25	21	53	9	<b>2497</b>	
Picunches	303	6	13	1453	767	9	7	57	19	<b>2634</b>	
Alumine	419	25	6	1020	504	144	5	85	12	<b>2220</b>	
Catan Lil	75	16	17	426	387	12	6	19	3	<b>961</b>	
Picun Leufu	286	12	0	734	520	6	24	39	15	<b>1636</b>	
Collon Cura	344	16	3	965	879	25	19	63	8	<b>2322</b>	
Huiliches	362	32	32	1582	1905	64	33	127	25	<b>4162</b>	
Lacar	1043	62	92	3007	1593	122	52	335	69	<b>6375</b>	
Los Lagos	222	5	5	851	413	9	12	44	11	<b>1572</b>	
<b>Total por Partido Político</b>	<b>21647</b>	<b>1255</b>	<b>1140</b>	<b>83841</b>	<b>49021</b>	<b>3129</b>	<b>1584</b>	<b>5691</b>	<b>1300</b>	<b>168608</b>	





# Elecciones Provinciales - 8 de Septiembre de 1991

## Cargo: Gobernador - Vicegobernador

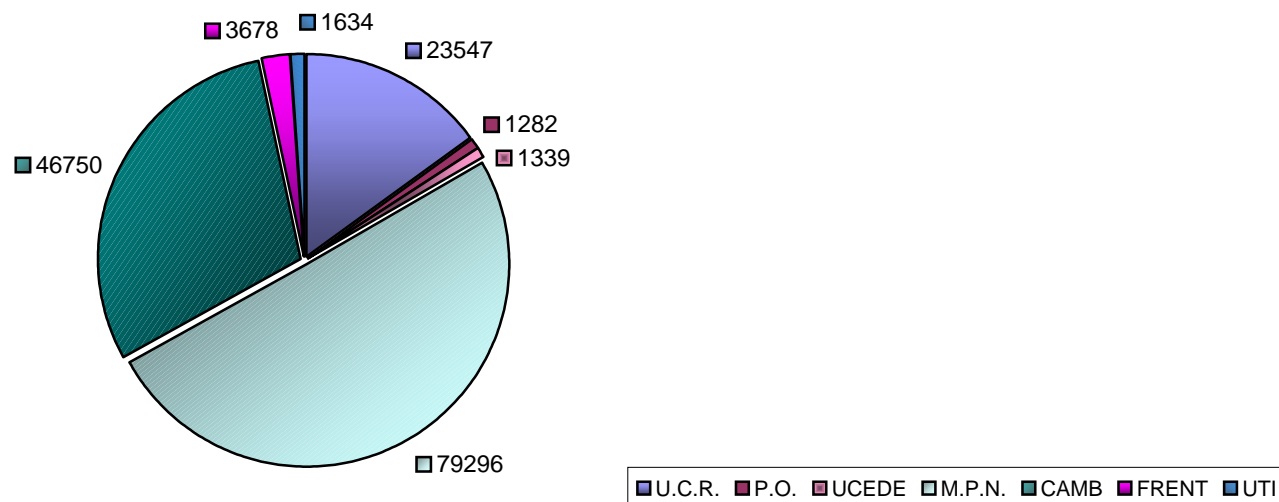
<i>Partido Político</i>										<i>Total por Ciudad</i>
<i>Ciudad</i>	<i>U.C.R.</i>	<i>P.O.</i>	<i>UCEDE</i>	<i>M.P.N.</i>	<i>CAMB</i>	<i>FRENT</i>	<i>UTI</i>	<i>Blancos</i>	<i>Nulos</i>	
Alumine	304	6	6	598	269	85	2	60	10	<b>1340</b>
Andacollo	45	4	0	493	206	8	4	6	1	<b>767</b>
Añelo	23	1	0	267	246	1	2	7	6	<b>553</b>
Bajada del Agrio	13	0	3	270	125	0	0	2	0	<b>413</b>
Buta Ranquil	6	1	0	467	63	2	0	11	1	<b>551</b>
Catan Lil	75	16	17	426	387	12	6	19	3	<b>961</b>
Centenario	1103	51	55	4601	3733	150	60	554	120	<b>10427</b>
Chos Malal	467	20	11	2069	1004	32	18	177	20	<b>3818</b>
Cutral Co	3085	163	103	7565	4859	202	243	876	183	<b>17279</b>
El Cholar	94	0	1	316	38	4	3	17	0	<b>473</b>
El Huecu	40	2	7	343	119	7	2	64	1	<b>585</b>
Huinganco	25	1	0	236	30	9	4	12	0	<b>317</b>
Junín de los Andes	307	16	16	1339	1311	38	14	98	17	<b>3156</b>
Las Lajas	263	4	7	1049	540	4	6	50	7	<b>1930</b>
Las Ovejas	29	1	0	280	142	2	0	6	3	<b>463</b>
Loncopue	57	6	0	871	483	12	3	39	6	<b>1477</b>
Mariano Moreno	71	1	4	446	419	1	2	15	2	<b>961</b>
Neuquén - Capital	8305	616	555	37495	19609	1956	851	1954	495	<b>71836</b>
Picun Leufu	264	6	0	485	414	4	23	28	13	<b>1237</b>
Piedra del Aguila	195	2	0	509	448	12	3	33	2	<b>1204</b>
Plaza Huincul	1594	50	52	2361	1302	64	51	136	75	<b>5685</b>
Plottier	1017	60	50	3318	2454	105	28	338	67	<b>7437</b>
Resto Alumine	115	19	0	422	235	59	3	25	2	<b>880</b>
Resto Añelo	5	2	0	70	72	2	0	12	0	<b>163</b>
Resto Chos Malal	56	3	7	548	172	5	7	21	6	<b>825</b>
Resto Collon Cura	149	14	3	456	431	13	16	30	6	<b>1118</b>
Resto Confluencia	13	1	8	145	48	1	6	13	3	<b>238</b>
Resto Huiliches	55	16	16	243	594	26	19	29	8	<b>1006</b>
Resto Lacar	37	7	4	216	143	8	6	13	8	<b>442</b>
Resto Loncopue	52	0	2	505	413	13	18	14	3	<b>1020</b>
Resto Los Lagos	21	3	0	125	81	1	2	6	1	<b>240</b>
Resto Minas	18	7	0	924	135	19	14	13	6	<b>1136</b>
Resto Ñorquin	73	2	13	492	285	11	2	11	3	<b>892</b>
Resto Pehuenches	41	6	2	484	44	13	9	19	1	<b>619</b>
Resto Picun Leufu	22	6	0	249	106	2	1	11	2	<b>399</b>
Resto Picunches	27	2	3	134	102	5	1	5	12	<b>291</b>
Resto Zapala	69	9	15	655	492	4	10	25	13	<b>1292</b>
Rincón de los Sauces	164	7	0	602	577	5	9	42	10	<b>1416</b>
San Martín de los Andes	1006	55	88	2791	1450	114	46	322	61	<b>5933</b>
San Patricio del Chañar	36	4	0	668	335	14	8	31	2	<b>1098</b>
Senillosa	243	4	5	1190	730	7	8	54	6	<b>2247</b>
Tricao Malal	95	2	0	270	37	1	0	4	2	<b>411</b>
Villa el Chocón	73	0	1	235	87	4	3	7	3	<b>413</b>
Villa la Angostura	201	2	5	726	332	8	10	38	10	<b>1332</b>
Zapala	1694	57	81	5887	3919	84	61	444	100	<b>12327</b>
<b>Total por Partido Político</b>	<b>21647</b>	<b>1255</b>	<b>1140</b>	<b>83841</b>	<b>49021</b>	<b>3129</b>	<b>1584</b>	<b>5691</b>	<b>1300</b>	<b>168608</b>

# Elecciones Provinciales - 8 de Septiembre de 1991

## Cargo: Diputado Provincial

<i>Partido Político</i>	<i>U.C.R.</i>	<i>P.O.</i>	<i>UCEDE</i>	<i>M.P.N.</i>	<i>CAMB</i>	<i>FRENT</i>	<i>UTI</i>	<i>Blancos</i>	<i>Nulos</i>	<i>Total por Departamento</i>
<b>Departamento</b>										
Confluencia	16667	965	1002	53622	31452	2987	1283	6595	989	<b>115562</b>
Zapala	2092	71	107	6617	4433	97	77	978	108	<b>14580</b>
Añelo	69	7	0	974	657	17	10	70	10	<b>1814</b>
Pehuénches	214	14	2	1502	696	20	18	107	13	<b>2586</b>
Chos Malal	722	28	21	2651	1188	42	28	347	27	<b>5054</b>
Minas	117	13	0	1927	492	38	23	64	9	<b>2683</b>
Ñorquin	201	5	21	1134	418	24	6	137	4	<b>1950</b>
Loncopue	106	6	2	1351	885	25	22	90	10	<b>2497</b>
Picunches	308	7	13	1416	750	11	6	103	20	<b>2634</b>
Alumine	455	24	6	983	396	143	6	197	10	<b>2220</b>
Catan Lil	76	16	19	415	384	12	6	30	3	<b>961</b>
Picun Leufu	312	12	0	682	496	6	25	89	14	<b>1636</b>
Collon Cura	351	16	3	917	866	30	22	109	8	<b>2322</b>
Huiliches	462	32	36	1478	1795	76	30	226	27	<b>4162</b>
Lacar	1154	61	103	2820	1439	141	62	528	67	<b>6375</b>
Los Lagos	241	5	4	807	403	9	10	82	11	<b>1572</b>
<b>Total por Partido Político</b>	<b>23547</b>	<b>1282</b>	<b>1339</b>	<b>79296</b>	<b>46750</b>	<b>3678</b>	<b>1634</b>	<b>9752</b>	<b>1330</b>	<b>168608</b>

**Totales por Partido Político**



# Elecciones Provinciales - 8 de Septiembre de 1991

## Cargo: Diputado Provincial

<i>Partido Político</i>										<i>Total por Ciudad</i>
<i>Ciudad</i>	<i>U.C.R.</i>	<i>P.O.</i>	<i>UCEDE</i>	<i>M.P.N.</i>	<i>CAMB</i>	<i>FRENT</i>	<i>UTI</i>	<i>Blancos</i>	<i>Nulos</i>	
Alumine	341	6	6	572	170	85	3	149	8	<b>1340</b>
Andacollo	45	4	0	492	195	8	4	19	0	<b>767</b>
Añelo	22	1	0	261	245	1	2	12	9	<b>553</b>
Bajada del Agrio	13	0	3	267	122	1	0	7	0	<b>413</b>
Buta Ranquil	6	1	0	465	62	2	0	14	1	<b>551</b>
Catan Lil	76	16	19	415	384	12	6	30	3	<b>961</b>
Centenario	1193	50	61	4344	3437	161	61	1006	114	<b>10427</b>
Chos Malal	559	23	14	1858	980	34	21	310	19	<b>3818</b>
Cutral Co	3242	164	111	7199	4624	199	236	1316	188	<b>17279</b>
El Cholar	91	0	1	313	34	4	3	27	0	<b>473</b>
El Huevo	40	2	7	338	104	9	1	83	1	<b>585</b>
Huinganco	25	1	0	232	26	9	4	20	0	<b>317</b>
Junín de los Andes	404	15	21	1248	1219	48	13	171	17	<b>3156</b>
Las Lajas	266	5	7	1017	531	4	5	87	8	<b>1930</b>
Las Ovejas	29	1	0	281	140	2	0	7	3	<b>463</b>
Loncopue	56	6	0	854	481	12	4	57	7	<b>1477</b>
Mariano Moreno	72	1	4	434	414	1	2	31	2	<b>961</b>
Neuquén - Capital	9178	633	701	35265	18953	2423	886	3261	536	<b>71836</b>
Picun Leufu	290	6	0	440	394	4	24	68	11	<b>1237</b>
Piedra del Aguila	198	2	0	478	450	13	3	59	1	<b>1204</b>
Plaza Huinul	1655	48	54	2261	1244	72	59	224	68	<b>5685</b>
Plottier	1067	64	57	3037	2359	121	27	635	70	<b>7437</b>
Resto Alumine	114	18	0	411	226	58	3	48	2	<b>880</b>
Resto Añelo	5	2	0	70	71	3	0	12	0	<b>163</b>
Resto Chos Malal	65	4	7	530	173	4	7	29	6	<b>825</b>
Resto Collon Cura	153	14	3	439	416	17	19	50	7	<b>1118</b>
Resto Confluencia	8	1	9	142	45	1	6	23	3	<b>238</b>
Resto Huiliches	58	17	15	230	576	28	17	55	10	<b>1006</b>
Resto Lacar	34	7	6	213	136	9	6	24	7	<b>442</b>
Resto Loncopue	50	0	2	497	404	13	18	33	3	<b>1020</b>
Resto Los Lagos	21	3	0	122	80	1	2	10	1	<b>240</b>
Resto Minas	18	7	0	922	131	19	15	18	6	<b>1136</b>
Resto Norquin	70	3	13	483	280	11	2	27	3	<b>892</b>
Resto Pehuenches	42	6	2	479	42	13	9	25	1	<b>619</b>
Resto Picun Leufu	22	6	0	242	102	2	1	21	3	<b>399</b>
Resto Picunches	29	2	3	132	97	6	1	9	12	<b>291</b>
Resto Zapala	71	10	15	647	489	4	10	33	13	<b>1292</b>
Rincón de los Sauces	166	7	0	558	592	5	9	68	11	<b>1416</b>
San Martín de los Andes	1120	54	97	2607	1303	132	56	504	60	<b>5933</b>
San Patricio del Chañar	42	4	0	643	341	13	8	46	1	<b>1098</b>
Senillosa	247	4	8	1142	710	6	5	118	7	<b>2247</b>
Tricao Malal	98	1	0	263	35	4	0	8	2	<b>411</b>
Villa el Chocón	77	1	1	232	80	4	3	12	3	<b>413</b>
Villa la Angostura	220	2	4	685	323	8	8	72	10	<b>1332</b>
Zapala	1949	60	88	5536	3530	92	65	914	93	<b>12327</b>
<b>Total por Partido Político</b>	<b>23547</b>	<b>1282</b>	<b>1339</b>	<b>79296</b>	<b>46750</b>	<b>3678</b>	<b>1634</b>	<b>9752</b>	<b>1330</b>	<b>168608</b>

### ***Descripción Siglas Partidos Políticos - Alianzas***

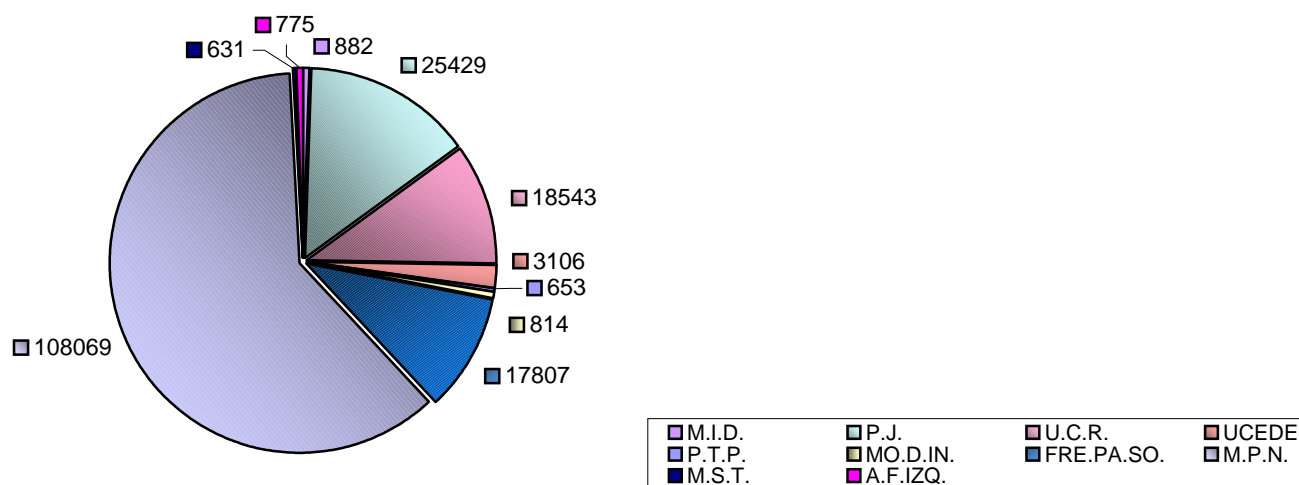
UCR	UNIÓN CÍVICA RADICAL
PO	PARTIDO OBRERO
UCEDE	UNIÓN DEL CENTRO DEMOCRÁTICO
MPN	MOVIMIENTO POPULAR NEUQUINO
CAMB	ALIANZA UNIDAD DE LOS NEUQUINOS PARA EL CAMBIO
FRENT	FRENTE SOCIAL Y POLÍTICO
UTI	ALIANZA UNIDAD DE LOS TRABAJADORES Y LA IZQUIERDA

# Elecciones Provinciales - 8 de Octubre de 1995

## Cargo: Gobernador - Vicegobernador

Partido Político	M.I.D.	P.J.	U.C.R.	UCEDE	P.T.P.	MO.D.IN.	FRE.PA.SO.	M.P.N.	M.S.T.	A.F.IZQ.	Blancos	Nulos	Total por Departamento
<b>Departamento</b>													
Confluencia	516	16806	13526	2321	447	535	13993	73263	487	576	12429	1647	<b>136546</b>
Zapala	65	2062	1333	199	50	69	1430	8765	41	55	2268	152	<b>16489</b>
Añelo	5	576	53	31	2	2	46	1346	1	9	262	10	<b>2343</b>
Pehuénches	8	725	149	63	13	8	56	2113	6	23	776	19	<b>3959</b>
Chos Malal	58	286	976	44	16	18	392	3494	5	11	728	53	<b>6081</b>
Minas	18	244	140	25	11	6	237	2208	7	7	234	4	<b>3141</b>
Ñorquin	11	186	197	20	4	7	94	1335	18	6	260	7	<b>2145</b>
Loncopue	14	453	64	25	11	33	123	1829	4	7	249	9	<b>2821</b>
Picunches	5	254	206	16	5	5	60	1944	4	3	436	9	<b>2947</b>
Alumine	45	106	459	8	11	12	115	1604	9	7	138	27	<b>2541</b>
Catan Lil	13	251	54	12	11	11	32	550	9	5	39	7	<b>994</b>
Picun Leufu	6	450	207	18	10	3	48	940	3	11	164	30	<b>1890</b>
Collon Cura	5	289	137	203	5	6	156	1160	9	5	264	22	<b>2261</b>
Huiliches	22	1029	152	31	24	74	420	2447	13	17	622	33	<b>4884</b>
Lacar	88	1383	729	50	24	23	508	3812	15	28	1256	120	<b>8036</b>
Los Lagos	3	329	161	40	9	2	97	1259	0	5	184	21	<b>2110</b>
<b>Total por Partido Político</b>	<b>882</b>	<b>25429</b>	<b>18543</b>	<b>3106</b>	<b>653</b>	<b>814</b>	<b>17807</b>	<b>108069</b>	<b>631</b>	<b>775</b>	<b>20309</b>	<b>2170</b>	<b>199188</b>

Totales por Partido Político

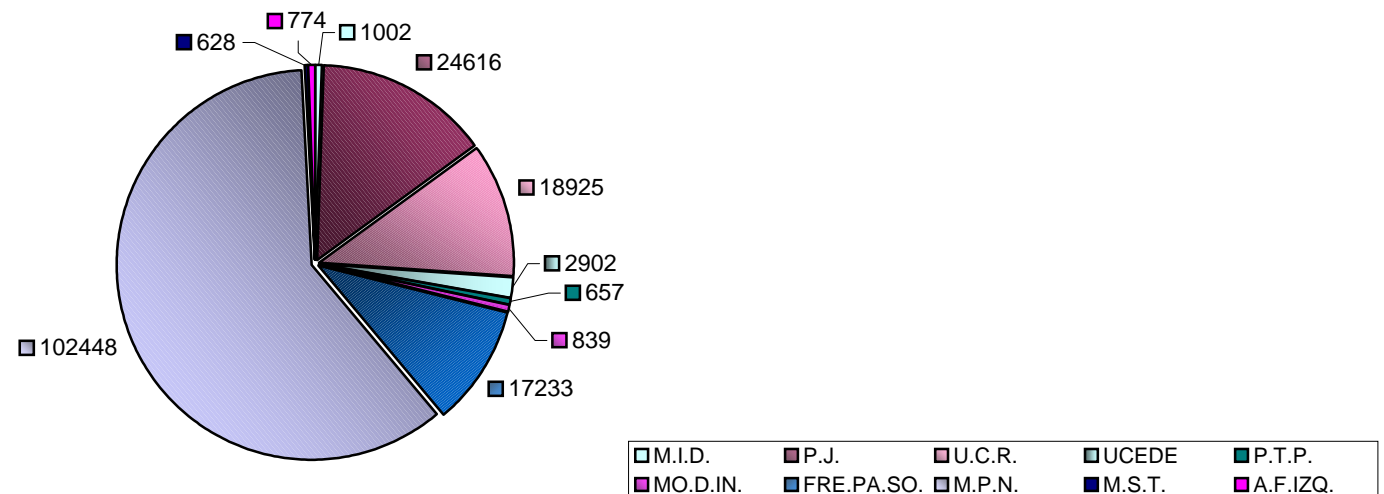


# Elecciones Provinciales - 8 de Octubre de 1995

## Cargo: Diputado Provincial

Partido Político	M.I.D.	P.J.	U.C.R.	UCEDE	P.T.P.	MO.D.IN.	FRE.PA.SO.	M.P.N.	M.S.T.	A.F.IZQ.	Blancos	Nulos	Total por Departamento
<b>Departamento</b>													
Confluencia	608	16231	13389	2189	450	559	13526	70201	488	569	16802	1534	<b>136546</b>
Zapala	62	1996	1241	176	54	74	1450	8183	42	58	3007	146	<b>16489</b>
Añelo	5	564	51	29	2	2	40	1314	1	9	316	10	<b>2343</b>
Pehuenches	8	722	232	63	13	10	53	1958	6	22	853	19	<b>3959</b>
Chos Malal	74	241	1132	37	16	17	338	3162	3	10	1005	46	<b>6081</b>
Minas	19	231	136	20	11	6	238	2152	8	7	308	5	<b>3141</b>
Ñorquin	11	178	198	19	4	6	90	1308	18	6	299	8	<b>2145</b>
Loncopue	14	449	57	24	11	33	115	1785	4	7	313	9	<b>2821</b>
Picunches	5	200	197	14	6	5	58	1875	3	3	574	7	<b>2947</b>
Alumine	72	98	496	7	10	11	115	1471	9	6	219	27	<b>2541</b>
Catan Lil	14	234	44	13	10	7	32	506	9	8	111	6	<b>994</b>
Picun Leufu	7	437	209	17	9	3	43	907	3	10	218	27	<b>1890</b>
Collon Cura	5	181	209	181	4	2	162	937	8	4	549	19	<b>2261</b>
Huiliches	20	1052	154	31	22	80	446	2245	12	19	770	33	<b>4884</b>
Lacar	70	1466	1023	45	26	22	432	3244	14	31	1555	108	<b>8036</b>
Los Lagos	8	336	157	37	9	2	95	1200	0	5	241	20	<b>2110</b>
<b>Total por Partido Político</b>	<b>1002</b>	<b>24616</b>	<b>18925</b>	<b>2902</b>	<b>657</b>	<b>839</b>	<b>17233</b>	<b>102448</b>	<b>628</b>	<b>774</b>	<b>27140</b>	<b>2024</b>	<b>199188</b>

Totales por Partido Político



### ***Descripción Siglas Partidos Políticos - Alianzas***

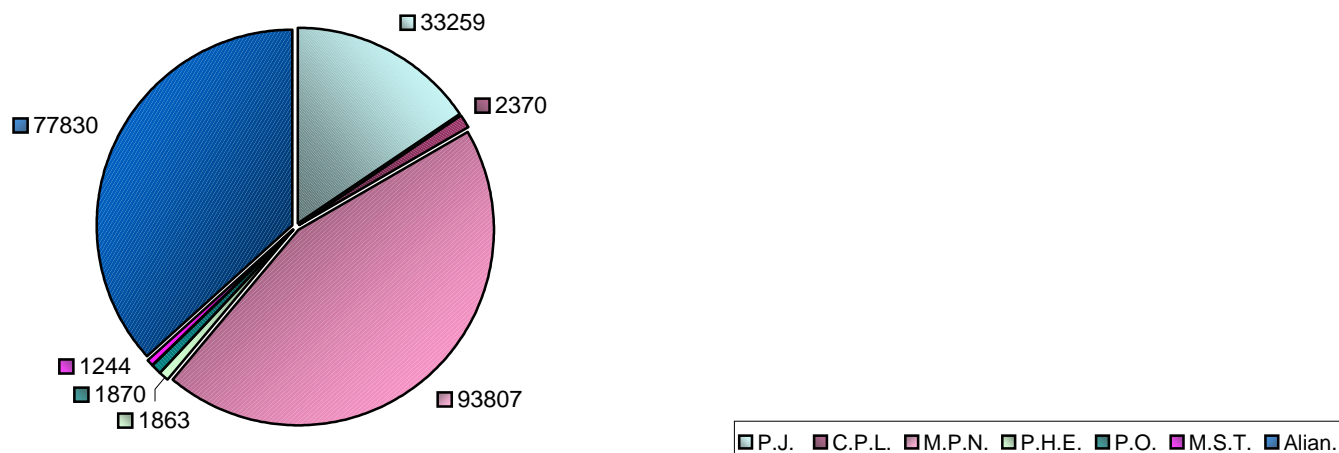
MID	MOVIMIENTO DE INTEGRACIÓN Y DESARROLLO
PJ	PARTIDO JUSTICIALISTA
UCR	UNIÓN CIVICA RADICAL
UCEDE	UNIÓN DEL CENTRO DEMOCRÁTICO
PTP	PARTIDO DEL TRABAJO Y EL PUEBLO
MODIM	MOVIMIENTO POR LA DIGNIDAD Y LA INDEPENDENCIA
FREPASO	FRENTE DEL PAÍS SOLIDARIO
MPN	MOVIMIENTO POPULAR NEUQUINO
MST	MOVIMIENTO SOCIALISTA DE LOS TRABAJADORES
AFIZQ	ALIANZA FRENTE IZQUIERDA

# Elecciones Provinciales - 26 de Septiembre de 1999

## Cargo: Gobernador - Vicegobernador

Partido Político	P.J.	C.P.L.	M.P.N.	P.H.E.	P.O.	M.S.T.	Alian.	Blancos	Nulos	Total por Departamento
<b>Departamento</b>										
Confluencia	16340	1758	59089	1354	1399	932	62554	9040	1975	<b>154441</b>
Zapala	3717	214	7656	121	142	80	5282	1014	167	<b>18393</b>
Añelo	712	21	1443	7	10	5	411	363	14	<b>2986</b>
Pehuénches	1500	24	2988	28	22	23	507	695	26	<b>5813</b>
Chos Malal	1236	46	3877	29	40	25	1223	196	56	<b>6728</b>
Minas	751	26	2218	19	14	15	548	126	12	<b>3729</b>
Norquin	372	28	1425	9	1	2	697	93	7	<b>2634</b>
Loncopue	1326	40	1453	20	7	14	223	109	17	<b>3209</b>
Picunches	643	17	1679	18	8	10	692	120	8	<b>3195</b>
Alumine	515	12	1590	23	12	14	692	124	8	<b>2990</b>
Catan Lil	232	14	693	10	11	9	199	33	6	<b>1207</b>
Picun Leufu	658	15	936	4	2	8	486	77	12	<b>2198</b>
Collon Cura	665	5	1177	11	6	11	242	158	17	<b>2292</b>
Huiliches	2026	31	2552	46	26	23	760	276	47	<b>5787</b>
Lacar	1912	112	3741	134	154	67	2677	1012	220	<b>10029</b>
Los Lagos	654	7	1290	30	16	6	637	213	18	<b>2871</b>
<b>Total por Partido Político</b>	<b>33259</b>	<b>2370</b>	<b>93807</b>	<b>1863</b>	<b>1870</b>	<b>1244</b>	<b>77830</b>	<b>13649</b>	<b>2610</b>	<b>228502</b>

Totales por Partido Político





# Elecciones Provinciales - 26 de Septiembre de 1999

## Cargo: Gobernador - Vicegobernador

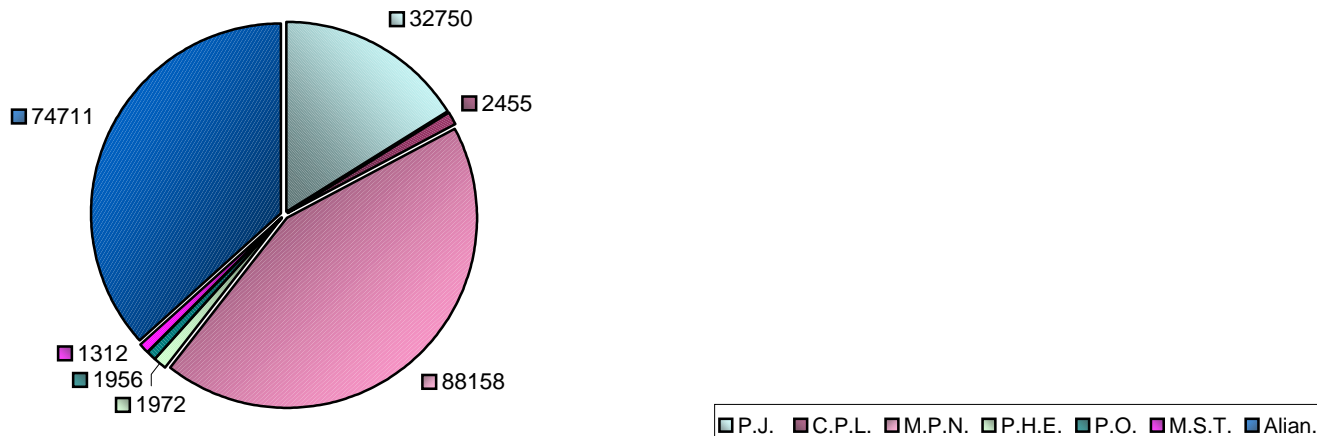
<i>Partido Político</i>											<i>Total por Ciudad</i>
<i>Ciudad</i>	<i>P.J.</i>	<i>C.P.L.</i>	<i>M.P.N.</i>	<i>P.H.E.</i>	<i>P.O.</i>	<i>M.S.T.</i>	<i>Alian.</i>	<i>Blancos</i>	<i>Nulos</i>		
Alumine	296	5	764	9	3	4	579	90	8		<b>1758</b>
Andacollo	304	8	590	4	5	2	239	47	3		<b>1202</b>
Añelo	376	6	508	3	3	0	58	23	4		<b>981</b>
Bajada del Agrio	140	2	279	1	1	0	65	18	0		<b>506</b>
Barrancas	187	1	296	5	2	2	39	5	0		<b>537</b>
Buta Ranquil	299	5	456	2	3	6	53	26	1		<b>851</b>
Caviahue	46	1	190	0	0	0	22	3	1		<b>263</b>
Centenario	1667	96	5285	114	93	62	4015	1337	183		<b>12852</b>
Chos Malal	1022	40	2965	25	33	17	1067	164	54		<b>5387</b>
Cutral Co	1901	152	6174	177	164	235	8660	1517	245		<b>19225</b>
El Cholar	36	4	309	4	0	0	208	21	1		<b>583</b>
El Huecu	26	15	431	1	0	1	352	33	1		<b>860</b>
Huinganco	31	1	371	4	3	1	75	19	1		<b>506</b>
Junín de los Andes	1696	23	1889	39	14	8	726	250	44		<b>4689</b>
Las Coloradas	74	2	243	4	0	2	116	14	1		<b>456</b>
Las Lajas	463	14	1208	17	7	9	601	98	7		<b>2424</b>
Las Ovejas	234	2	276	3	1	3	89	17	1		<b>626</b>
Loncopue	912	25	858	9	2	1	186	87	12		<b>2092</b>
Los Miches	18	1	153	1	1	2	7	4	0		<b>187</b>
Mariano Moreno	188	14	824	3	3	3	299	53	6		<b>1393</b>
Neuquén - Capital	8999	1273	38414	903	928	426	41108	5015	1263		<b>98329</b>
Picun Leufu	565	11	575	3	2	5	412	71	10		<b>1654</b>
Piedra del Aguila	506	5	833	3	2	4	208	145	14		<b>1720</b>
Plaza Huincul	631	59	2108	63	77	85	3553	255	105		<b>6936</b>
Plottier	2325	123	4084	83	123	55	3908	371	152		<b>11224</b>
Resto Alumine	219	7	826	14	9	10	113	34	0		<b>1232</b>
Resto Añelo	21	5	75	2	1	3	5	5	0		<b>117</b>
Resto Catan Lil	158	12	450	6	11	7	83	19	5		<b>751</b>
Resto Chos Malal	195	4	522	4	4	8	58	27	0		<b>822</b>
Resto Collon Cura	159	0	344	8	4	7	34	13	3		<b>572</b>
Resto Confluencia	38	3	133	4	0	2	56	9	1		<b>246</b>
Resto Huiliches	330	8	663	7	12	15	34	26	3		<b>1098</b>
Resto Lacar	168	6	137	4	7	2	39	30	5		<b>398</b>
Resto Loncopue	414	15	595	11	5	13	37	22	5		<b>1117</b>
Resto Los Lagos	39	2	166	4	6	3	61	6	2		<b>289</b>
Resto Minas	164	14	828	7	4	7	138	39	7		<b>1208</b>
Resto Ñorquin	109	6	329	3	1	1	64	8	1		<b>522</b>
Resto Pehuenches	41	0	186	2	0	3	23	2	0		<b>257</b>
Resto Picun Leufu	93	4	361	1	0	3	74	6	2		<b>544</b>
Resto Picunches	40	1	192	0	0	1	26	4	1		<b>265</b>
Resto Zapala	253	17	873	9	6	3	75	14	7		<b>1257</b>
Rincón de los Sauces	973	18	2050	19	17	12	392	662	25		<b>4168</b>
San Martín de los Andes	1744	106	3604	130	147	65	2638	982	215		<b>9631</b>
San Patricio del Chañar	315	10	860	2	6	2	348	335	10		<b>1888</b>
Senillosa	424	44	1765	10	12	66	826	443	18		<b>3608</b>
Taquimilan	155	2	166	1	0	0	51	28	3		<b>406</b>
Tricao Malal	19	2	390	0	3	0	98	5	2		<b>519</b>
Villa el Chocón	54	1	286	0	0	0	195	9	1		<b>546</b>
Villa la Angostura	615	5	1124	26	10	3	576	207	16		<b>2582</b>
Vista Alegre	301	7	840	0	2	1	233	84	7		<b>1475</b>
Zapala	3276	183	5959	109	133	74	4908	947	154		<b>15743</b>
<b>Total por Partido Político</b>	<b>33259</b>	<b>2370</b>	<b>93807</b>	<b>1863</b>	<b>1870</b>	<b>1244</b>	<b>77830</b>	<b>13649</b>	<b>2610</b>		<b>228502</b>

# Elecciones Provinciales - 26 de Septiembre de 1999

## Cargo: Diputado Provincial

Partido Político	P.J.	C.P.L.	M.P.N.	P.H.E.	P.O.	M.S.T.	Alian.	Blancos	Nulos	Total por Departamento
<b>Departamento</b>										
Confluencia	16001	1814	55260	1442	1453	995	60367	15184	1925	<b>154441</b>
Zapala	3704	227	6940	126	148	79	5156	1856	157	<b>18393</b>
Añelo	662	21	1398	7	10	5	330	539	14	<b>2986</b>
Pehuénches	1597	22	2904	27	23	23	426	764	27	<b>5813</b>
Chos Malal	1143	47	3778	34	40	23	1188	419	56	<b>6728</b>
Minas	752	24	2217	18	12	16	458	217	15	<b>3729</b>
Norquin	364	29	1387	9	1	2	683	153	6	<b>2634</b>
Loncopue	1288	50	1440	20	8	15	172	199	17	<b>3209</b>
Picunches	601	18	1669	16	9	10	678	184	10	<b>3195</b>
Alumine	492	10	1456	24	12	13	698	279	6	<b>2990</b>
Catan Lil	234	12	673	10	11	9	185	67	6	<b>1207</b>
Picun Leufu	624	17	844	6	2	8	497	187	13	<b>2198</b>
Collon Cura	676	4	1078	12	7	10	198	292	15	<b>2292</b>
Huiliches	1906	33	2410	49	25	24	756	536	48	<b>5787</b>
Lacar	2029	120	3523	139	179	74	2337	1413	215	<b>10029</b>
Los Lagos	677	7	1181	33	16	6	582	349	20	<b>2871</b>
<b>Total por Partido Político</b>	<b>32750</b>	<b>2455</b>	<b>88158</b>	<b>1972</b>	<b>1956</b>	<b>1312</b>	<b>74711</b>	<b>22638</b>	<b>2550</b>	<b>228502</b>

Totales por Partido Político



# Elecciones Provinciales - 26 de Septiembre de 1999

## Cargo: Diputado Provincial

<i>Partido Político</i>										<i>Total por Ciudad</i>
<i>Ciudad</i>	<i>P.J.</i>	<i>C.P.L.</i>	<i>M.P.N.</i>	<i>P.H.E.</i>	<i>P.O.</i>	<i>M.S.T.</i>	<i>Alian.</i>	<i>Blancos</i>	<i>Nulos</i>	
Alumine	278	5	659	10	4	4	588	204	6	<b>1758</b>
Andacollo	298	8	592	4	3	2	194	95	6	<b>1202</b>
Añelo	381	6	492	3	3	0	52	40	4	<b>981</b>
Bajada del Agrio	132	2	274	1	1	0	61	35	0	<b>506</b>
Barrancas	187	1	295	5	2	2	39	6	0	<b>537</b>
Buta Ranquil	303	5	455	2	3	6	52	24	1	<b>851</b>
Caviahue	46	1	188	0	0	0	19	8	1	<b>263</b>
Centenario	1572	100	4654	117	94	60	3731	2341	183	<b>12852</b>
Chos Malal	938	41	2873	30	33	16	1036	366	54	<b>5387</b>
Cutral Co	1948	157	5868	181	169	257	8532	1869	244	<b>19225</b>
El Cholar	30	4	296	4	0	0	203	44	2	<b>583</b>
El Huecu	29	17	421	1	0	1	348	43	0	<b>860</b>
Huinganco	19	1	369	4	3	1	66	42	1	<b>506</b>
Junín de los Andes	1580	24	1760	42	14	10	722	492	45	<b>4689</b>
Las Coloradas	76	0	232	4	0	2	110	31	1	<b>456</b>
Las Lajas	431	15	1203	15	8	9	591	143	9	<b>2424</b>
Las Ovejas	252	0	262	2	1	3	81	24	1	<b>626</b>
Loncopue	875	35	855	9	3	2	136	165	12	<b>2092</b>
Los Miches	18	1	153	1	1	2	5	6	0	<b>187</b>
Mariano Moreno	162	20	811	3	3	4	293	93	4	<b>1393</b>
Neuquén - Capital	8721	1305	36360	973	960	463	39819	8508	1220	<b>98329</b>
Picun Leufu	530	12	515	5	2	5	422	152	11	<b>1654</b>
Piedra del Aguila	517	4	739	3	3	3	164	275	12	<b>1720</b>
Plaza Huincol	671	55	1984	58	74	93	3459	434	108	<b>6936</b>
Plottier	2355	123	3787	97	141	64	3678	835	144	<b>11224</b>
Resto Alumine	214	5	797	14	8	9	110	75	0	<b>1232</b>
Resto Añelo	21	5	75	2	1	3	5	5	0	<b>117</b>
Resto Catan Lil	158	12	441	6	11	7	75	36	5	<b>751</b>
Resto Chos Malal	186	4	515	4	4	7	55	47	0	<b>822</b>
Resto Collon Cura	159	0	339	9	4	7	34	17	3	<b>572</b>
Resto Confluencia	36	3	128	4	0	2	57	15	1	<b>246</b>
Resto Huiliches	326	9	650	7	11	14	34	44	3	<b>1098</b>
Resto Lacar	164	4	136	4	7	2	37	39	5	<b>398</b>
Resto Loncopue	413	15	585	11	5	13	36	34	5	<b>1117</b>
Resto Los Lagos	38	2	162	4	6	3	60	12	2	<b>289</b>
Resto Minas	165	14	841	7	4	8	112	50	7	<b>1208</b>
Resto Ñorquin	108	5	323	3	1	1	65	15	1	<b>522</b>
Resto Pehuenches	40	0	186	2	0	3	24	2	0	<b>257</b>
Resto Picun Leufu	94	5	329	1	0	3	75	35	2	<b>544</b>
Resto Picunches	38	1	192	0	0	1	26	6	1	<b>265</b>
Resto Zapala	253	16	858	9	6	3	71	35	6	<b>1257</b>
Rincón de los Sauces	1067	16	1968	18	18	12	311	732	26	<b>4168</b>
San Martín de los Andes	1865	116	3387	135	172	72	2300	1374	210	<b>9631</b>
San Patricio del Chañar	260	10	831	2	6	2	273	494	10	<b>1888</b>
Senillosa	359	63	1385	11	12	55	690	1014	19	<b>3608</b>
Taquimilan	151	2	159	1	0	0	48	43	2	<b>406</b>
Tricao Malal	19	2	390	0	3	0	97	6	2	<b>519</b>
Villa el Chocón	51	1	281	0	0	0	186	26	1	<b>546</b>
Villa la Angostura	639	5	1019	29	10	3	522	337	18	<b>2582</b>
Vista Alegre	288	7	813	1	3	1	215	142	5	<b>1475</b>
Zapala	3289	191	5271	114	139	72	4792	1728	147	<b>15743</b>
<b>Total por Partido Político</b>	<b>32750</b>	<b>2455</b>	<b>88158</b>	<b>1972</b>	<b>1956</b>	<b>1312</b>	<b>74711</b>	<b>22638</b>	<b>2550</b>	<b>228502</b>

### ***Descripción Siglas Partidos Políticos - Alianzas***

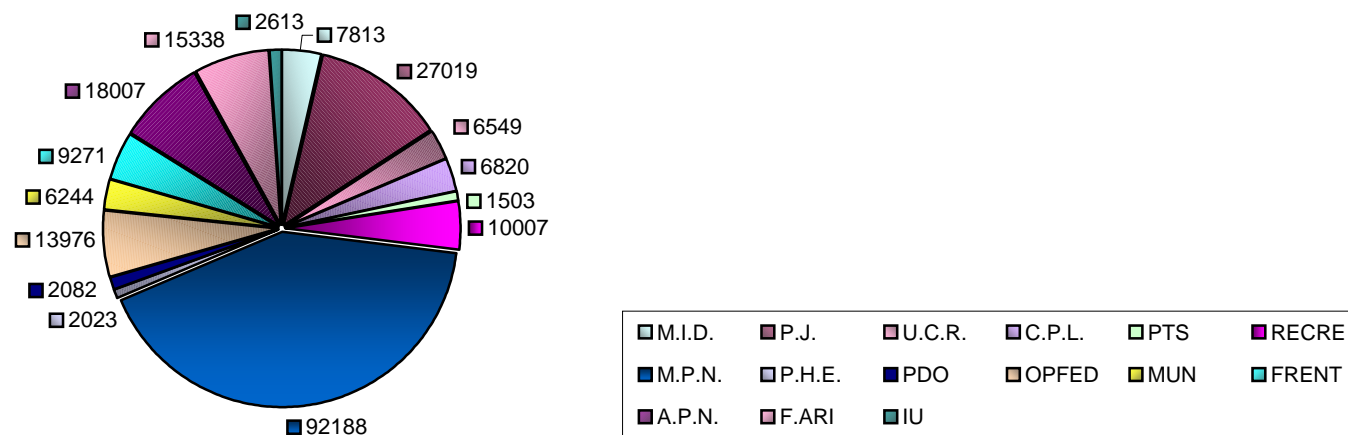
PJ	PARTIDO JUSTICIALISTA
CPL	CORRIENTE PATRIA LIBRE
MPN	MOVIMIENTO POPULAR NEUQUINO
PHE	PARTIDO HUMANISTA ECOLOGISTA
PO	PARTIDO OBRERO
MST	MOVIMIENTO POR EL SOCIALISMO Y EL TRABAJO
ALIAN.	ALIANZA PARA EL TRABAJO, LA JUSTICIA Y LA EDUCACIÓN

# Elecciones Provinciales - 28 de Septiembre de 2003

## Cargo: Gobernador - Vicegobernador

Partido Político	M.I.D.	P.J.	U.C.R.	C.P.L.	PTS	RECRE	M.P.N.	P.H.E.	PDO	OPFED	MUN	FRENT	A.P.N.	F.ARI	IU	Blancos	Nulos	Total por Depto.
Departamento																		
Confluencia	5918	18753	5047	5837	1221	6578	59010	1645	1655	9294	2412	6545	11843	13952	2077	13025	3428	168240
Zapala	594	2155	361	421	103	860	7425	116	143	1360	1060	1374	1920	303	160	1071	340	19766
Añelo	52	385	38	31	6	33	1646	3	4	218	11	152	139	81	3	813	34	3649
Pehuénches	98	474	76	67	23	85	3097	40	30	457	171	78	951	91	57	427	74	6296
Chos Malal	471	462	93	86	28	217	2978	22	44	637	939	78	438	121	46	382	108	7150
Minas	46	204	24	37	0	18	2308	9	5	206	437	37	268	34	18	504	20	4175
Ñorquin	18	62	10	18	5	16	1484	4	6	273	548	12	72	10	1	172	17	2728
Loncopue	39	694	21	40	6	22	1708	5	9	187	100	46	176	21	18	439	27	3558
Picunches	53	229	56	22	4	97	1693	1	8	158	163	54	189	15	6	813	20	3581
Alumine	50	175	351	26	3	33	1828	7	11	168	66	32	236	56	11	394	34	3481
Catan Lil	13	35	11	7	1	10	611	1	5	81	50	28	102	17	11	125	5	1113
Picun Leufu	29	96	93	24	3	17	1139	6	6	109	81	306	128	13	10	322	10	2392
Collon Cura	34	150	74	14	9	75	822	10	5	113	25	184	409	46	9	424	35	2438
Huiliches	138	1210	97	57	28	146	2562	24	38	305	67	138	337	152	56	1476	50	6881
Lacar	200	1405	154	92	49	1628	2468	100	100	398	95	142	553	299	105	3681	208	11677
Los Lagos	60	530	43	41	14	172	1409	30	13	12	19	65	246	127	25	1059	49	3914
<b>Total por P. Político</b>	<b>7813</b>	<b>27019</b>	<b>6549</b>	<b>6820</b>	<b>1503</b>	<b>10007</b>	<b>92188</b>	<b>2023</b>	<b>2082</b>	<b>13976</b>	<b>6244</b>	<b>9271</b>	<b>18007</b>	<b>15338</b>	<b>2613</b>	<b>25127</b>	<b>4459</b>	<b>251039</b>

Totales por Partido Político



# Elecciones Provinciales - 28 de Septiembre de 2003

## Cargo: Gobernador - Vicegobernador

<i>Partido Político</i>	<i>M.I.D.</i>	<i>P.J.</i>	<i>U.C.R.</i>	<i>C.P.L.</i>	<i>PTS</i>	<i>RECRE</i>	<i>M.P.N.</i>	<i>P.H.E.</i>	<i>PDO</i>	<i>OPFED</i>	<i>MUN</i>	<i>FRENT</i>	<i>A.P.N.</i>	<i>F.ARI</i>	<i>IU</i>	<i>Blancos</i>	<i>Nulos</i>	<i>Total por Ciudad</i>
<i>Ciudad</i>																		
Alumine	11	72	314	14	1	15	983	2	3	79	53	5	110	27	4	320	22	<b>2035</b>
Andacollo	17	65	11	12	0	9	754	3	1	48	190	15	37	10	4	219	2	<b>1397</b>
Añelo	15	244	16	6	1	5	629	2	0	42	2	15	28	20	1	138	10	<b>1174</b>
Bajada del Agrio	0	41	0	0	0	0	358	0	0	29	14	0	46	0	0	69	0	<b>557</b>
Barrancas	9	11	7	4	2	2	385	3	4	37	2	1	61	7	2	44	13	<b>594</b>
Buta Ranquil	15	84	3	4	7	8	608	6	3	41	63	8	112	7	2	169	11	<b>1151</b>
Caviahue	4	8	5	2	3	3	194	1	0	25	9	3	6	1	0	23	0	<b>287</b>
Centenario	471	1648	261	299	100	388	5488	57	89	615	119	269	659	477	184	3261	202	<b>14587</b>
Chos Malal	449	429	84	77	23	203	2167	20	35	540	708	71	377	111	40	284	94	<b>5712</b>
Cutral Co	846	2382	543	168	44	262	4925	38	51	791	165	2409	665	1326	182	4609	303	<b>19709</b>
El Cholar	7	15	2	1	0	3	326	0	1	188	22	1	8	1	0	49	0	<b>624</b>
El Huecu	0	2	1	9	0	6	416	2	2	3	400	2	1	4	0	26	0	<b>874</b>
Huinganco	5	9	1	6	0	1	385	2	0	0	82	4	18	4	2	36	1	<b>556</b>
Junín de los Andes	109	1105	90	45	23	137	1814	20	24	253	63	110	291	148	37	1415	44	<b>5728</b>
Las Coloradas	2	11	2	0	0	1	266	0	0	27	42	7	53	3	2	85	1	<b>502</b>
Las Lajas	48	175	53	20	3	91	1181	1	5	88	138	51	104	13	3	725	14	<b>2713</b>
Las Ovejas	5	99	8	7	0	2	370	1	0	35	53	1	14	0	0	146	2	<b>743</b>
Loncopue	20	502	16	31	0	17	1065	2	6	93	92	37	113	12	8	403	7	<b>2424</b>
Los Miches	2	2	1	0	0	0	237	0	0	3	32	0	98	3	1	30	2	<b>411</b>
Mariano Moreno	24	242	9	13	3	12	954	2	1	93	16	34	7	1	4	187	12	<b>1614</b>
Neuquén - Capital	3575	11138	3670	4430	912	5193	38428	1309	1170	6386	1809	2861	8746	10383	1418	2959	2447	<b>106834</b>
Picun Leufu	13	63	73	20	2	16	842	2	3	82	55	235	106	11	6	307	6	<b>1842</b>
Piedra del Aguila	20	116	70	6	7	69	491	8	4	66	18	152	338	40	5	393	20	<b>1823</b>
Plaza Huincul	343	1036	219	184	27	251	1959	61	62	611	62	550	320	944	125	365	246	<b>7365</b>
Plottier	547	1775	283	584	106	364	5202	162	254	619	195	305	1101	656	134	408	185	<b>12880</b>
Resto Alumine	39	103	37	12	2	18	845	5	8	89	13	27	126	29	7	74	12	<b>1446</b>
Resto Añelo	6	6	2	1	2	1	149	0	0	19	0	0	7	0	1	9	4	<b>207</b>
Resto Catan Lili	11	24	9	7	1	9	345	1	5	54	8	21	49	14	9	40	4	<b>611</b>
Resto Chos Malal	14	31	6	5	5	8	466	2	3	73	103	5	44	8	5	42	13	<b>833</b>
Resto Collon Cura	14	34	4	8	2	6	331	2	1	47	7	32	71	6	4	31	15	<b>615</b>
Resto Confluencia	4	36	0	0	0	5	82	1	0	9	3	7	35	7	5	11	1	<b>206</b>
Resto Huiliches	29	105	7	12	5	9	748	4	14	52	4	28	46	4	19	61	6	<b>1153</b>
Resto Lacar	13	102	3	3	5	37	96	4	9	22	2	12	28	8	9	30	33	<b>416</b>
Resto Loncopue	19	192	5	9	6	5	643	3	3	94	8	9	63	9	10	36	20	<b>1134</b>
Resto Los Lagos	10	83	3	4	0	13	124	0	1	11	1	10	29	9	1	10	5	<b>314</b>
Resto Minas	17	29	3	12	0	6	562	3	4	120	80	17	101	17	11	73	13	<b>1068</b>

# Elecciones Provinciales - 28 de Septiembre de 2003

## Cargo: Gobernador - Vicegobernador


<i>Partido Político</i>	<i>M.I.D.</i>	<i>P.J.</i>	<i>U.C.R.</i>	<i>C.P.L.</i>	<i>PTS</i>	<i>RECRE</i>	<i>M.P.N.</i>	<i>P.H.E.</i>	<i>PDO</i>	<i>OPFED</i>	<i>MUN</i>	<i>FRENT</i>	<i>A.P.N.</i>	<i>F.ARI</i>	<i>IU</i>	<i>Blancos</i>	<i>Nulos</i>	<i>Total por Ciudad</i>	
<i>Ciudad</i>																			
Resto Ñorquin	4	7	0	4	2	3	308	0	2	30	40	4	36	3	0	16	12	<b>471</b>	
Resto Pehuenches	2	1	0	0	2	1	107	0	0	5	3	0	16	2	2	6	0	<b>147</b>	
Resto Picun Leufu	16	33	20	4	1	1	297	4	3	27	26	71	22	2	4	15	4	<b>550</b>	
Resto Picunches	5	13	3	2	1	6	154	0	3	41	11	3	39	2	3	19	6	<b>311</b>	
Resto Zapala	22	67	9	18	6	12	885	7	9	157	23	34	104	9	9	47	13	<b>1431</b>	
Rincón de los Sauces	72	378	66	59	12	74	1997	31	23	374	103	69	762	75	51	208	50	<b>4404</b>	
S.Martín de los Andes	187	1303	151	89	44	1591	2372	96	91	376	93	130	525	291	96	3651	175	<b>11261</b>	
S.Patricio del Chañar	31	135	20	24	3	27	868	1	4	157	9	137	104	61	1	666	20	<b>2268</b>	
Senillosa	101	538	58	135	12	77	1675	13	23	156	15	78	209	118	17	1004	28	<b>4257</b>	
Taquimilan	3	30	2	2	0	1	240	1	1	27	77	2	21	1	1	58	5	<b>472</b>	
Tricao Malal	8	2	3	4	0	6	345	0	6	24	128	2	17	2	1	56	1	<b>605</b>	
Villa el Chocón	12	34	4	8	17	9	369	1	1	24	36	11	20	19	3	55	4	<b>627</b>	
Villa la Angostura	50	447	40	37	14	159	1285	30	12	1	18	55	217	118	24	1049	44	<b>3600</b>	
Vista Alegre	19	166	9	29	3	29	882	3	5	83	8	55	88	22	9	353	12	<b>1775</b>	
Zapala	548	1846	343	390	94	836	5586	107	133	1110	1021	1306	1809	293	147	837	315	<b>16721</b>	
<b>Total por Partido Político</b>	<b>7813</b>	<b>27019</b>	<b>6549</b>	<b>6820</b>	<b>1503</b>	<b>10007</b>	<b>92188</b>	<b>2023</b>	<b>2082</b>	<b>13976</b>	<b>6244</b>	<b>9271</b>	<b>18007</b>	<b>15338</b>	<b>2613</b>	<b>25127</b>	<b>4459</b>	<b>251039</b>	

# Elecciones Provinciales - 28 de Septiembre de 2003

## Cargo: Diputado Provincial

Partido Político	M.I.D.	P.J.	U.C.R.	C.P.L.	PTS	RECRE	M.P.N.	P.H.E.	PDO	OPFED	MUN	FRENT	A.P.N.	F.ARI	IU	Blancos	Nulos	Total por Depto.
Departamento																		
Confluencia	5597	17197	5417	5923	1356	6614	56046	1765	1766	9005	2283	6334	11232	14573	2482	16965	3685	<b>168240</b>
Zapala	557	2032	440	428	120	767	6601	127	147	1250	977	1785	1636	300	174	2088	337	<b>19766</b>
Añelo	49	373	39	31	6	29	1610	3	4	219	11	151	126	79	3	880	36	<b>3649</b>
Pehuénches	102	416	77	63	22	84	3040	41	29	442	172	78	968	93	59	536	74	<b>6296</b>
Chos Malal	571	411	93	87	27	216	2788	26	44	618	852	78	404	146	52	622	115	<b>7150</b>
Minas	47	235	23	34	0	17	2185	9	5	206	408	31	266	39	20	631	19	<b>4175</b>
Ñorquin	27	50	10	18	4	14	1453	4	6	277	545	12	70	14	1	205	18	<b>2728</b>
Loncopue	36	668	20	34	6	21	1628	5	10	173	78	47	155	20	15	614	28	<b>3558</b>
Picunches	40	187	54	21	4	88	1627	2	9	150	150	52	182	12	6	979	18	<b>3581</b>
Alumine	43	161	379	27	4	26	1700	8	12	162	57	25	220	63	14	551	29	<b>3481</b>
Catan Lil	14	32	11	7	1	10	602	1	4	81	47	35	99	15	11	138	5	<b>1113</b>
Picun Leufu	29	90	87	23	5	21	1085	6	5	100	74	319	119	13	16	386	14	<b>2392</b>
Collon Cura	32	136	64	13	12	57	749	10	6	105	10	310	386	49	7	458	34	<b>2438</b>
Huiliches	109	1085	113	53	32	131	2487	33	36	306	64	137	308	178	57	1697	55	<b>6881</b>
Lacar	182	1258	157	89	60	1304	2294	114	105	359	92	144	442	311	109	4444	213	<b>11677</b>
Los Lagos	49	507	52	39	15	161	1323	34	13	12	16	63	239	131	24	1185	51	<b>3914</b>
<b>Total por Partido Político</b>	<b>7484</b>	<b>24838</b>	<b>7036</b>	<b>6890</b>	<b>1674</b>	<b>9560</b>	<b>87218</b>	<b>2188</b>	<b>2201</b>	<b>13465</b>	<b>5836</b>	<b>9601</b>	<b>16852</b>	<b>16036</b>	<b>3050</b>	<b>32379</b>	<b>4731</b>	<b>251039</b>

Totales por Partido Político





# Elecciones Provinciales - 28 de Septiembre de 2003

## Cargo: Diputado Provincial

<i>Partido Político</i>	<i>M.I.D.</i>	<i>P.J.</i>	<i>U.C.R.</i>	<i>C.P.L.</i>	<i>PTS</i>	<i>RECRE</i>	<i>M.P.N.</i>	<i>P.H.E.</i>	<i>PDO</i>	<i>OPFED</i>	<i>MUN</i>	<i>FRENT</i>	<i>A.P.N.</i>	<i>F.ARI</i>	<i>IU</i>	<i>Blancos</i>	<i>Nulos</i>	<i>Total por Ciudad</i>
<i>Ciudad</i>																		
Alumine	7	61	341	13	2	8	884	3	4	73	45	5	100	29	6	436	18	<b>2035</b>
Andacollo	18	55	9	9	0	6	734	3	1	45	195	11	30	11	6	263	1	<b>1397</b>
Añelo	16	241	16	7	1	3	625	2	0	47	2	15	25	19	1	144	10	<b>1174</b>
Bajada del Agrio	0	36	0	0	0	0	354	0	0	28	13	0	49	0	0	77	0	<b>557</b>
Barrancas	9	11	7	4	2	2	383	3	4	37	2	1	61	7	2	46	13	<b>594</b>
Buta Ranquil	15	79	3	4	6	9	599	6	3	41	61	8	112	7	2	185	11	<b>1151</b>
Caviahue	4	8	5	2	2	3	194	1	0	25	9	3	6	1	0	24	0	<b>287</b>
Centenario	419	1499	280	292	105	382	5128	57	80	575	106	271	558	500	206	3921	208	<b>14587</b>
Chos Malal	535	378	84	78	23	203	1991	24	34	521	643	70	345	135	46	499	103	<b>5712</b>
Cutral Co	699	1991	663	176	46	230	4719	40	46	731	150	2250	620	1203	188	5657	300	<b>19709</b>
El Cholar	6	12	2	1	0	2	322	0	1	191	23	1	7	2	0	53	1	<b>624</b>
El Huecu	0	2	1	9	0	5	413	2	2	5	401	2	2	4	0	26	0	<b>874</b>
Huinganco	4	10	2	5	0	2	310	2	0	0	78	2	18	8	2	112	1	<b>556</b>
Junín de los Andes	80	982	106	41	27	122	1759	29	22	255	60	109	262	174	38	1613	49	<b>5728</b>
Las Coloradas	2	10	2	0	0	1	260	0	0	27	40	15	50	2	2	90	1	<b>502</b>
Las Lajas	36	139	51	19	3	82	1123	1	6	82	124	49	95	10	3	877	13	<b>2713</b>
Las Ovejas	6	142	8	8	0	2	350	1	0	41	24	1	14	0	0	145	1	<b>743</b>
Loncopue	18	479	16	25	0	17	993	2	7	79	70	38	93	13	6	560	8	<b>2424</b>
Los Miches	2	2	1	0	0	0	237	0	0	3	30	0	105	3	1	25	2	<b>411</b>
Mariano Moreno	23	236	10	15	4	10	927	2	1	88	15	35	7	2	4	223	12	<b>1614</b>
Neuquén - Capital	3512	10424	3840	4503	1018	5290	36637	1401	1275	6239	1714	2836	8271	11097	1771	4317	2689	<b>106834</b>
Picun Leufu	13	59	67	19	4	20	798	2	4	73	47	245	97	12	12	360	10	<b>1842</b>
Piedra del Aguila	18	103	60	5	10	52	429	8	5	62	4	268	317	43	3	417	19	<b>1823</b>
Plaza Huincul	302	897	249	187	30	240	1901	68	65	599	57	518	342	910	129	609	262	<b>7365</b>
Plottier	550	1662	309	593	121	353	4917	177	267	605	198	315	1125	692	151	664	181	<b>12880</b>
Resto Alumine	36	100	38	14	2	18	816	5	8	89	12	20	120	34	8	115	11	<b>1446</b>
Resto Añelo	5	6	2	1	2	1	148	0	0	19	0	0	7	0	1	11	4	<b>207</b>
Resto Catan Lili	12	22	9	7	1	9	342	1	4	54	7	20	49	13	9	48	4	<b>611</b>
Resto Chos Malal	15	31	5	5	4	8	454	2	3	74	101	5	44	8	5	57	12	<b>833</b>
Resto Collon Cura	14	33	4	8	2	5	320	2	1	43	6	42	69	6	4	41	15	<b>615</b>
Resto Confluencia	3	30	0	0	0	5	80	1	0	9	4	7	44	8	5	9	1	<b>206</b>
Resto Huiliches	29	103	7	12	5	9	728	4	14	51	4	28	46	4	19	84	6	<b>1153</b>
Resto Lacar	12	100	3	3	5	36	95	4	9	22	2	12	28	8	9	36	32	<b>416</b>
Resto Loncopue	18	189	4	9	6	4	635	3	3	94	8	9	62	7	9	54	20	<b>1134</b>
Resto Los Lagos	10	81	3	4	0	15	122	0	1	11	1	10	30	9	1	10	6	<b>314</b>
Resto Minas	17	26	3	12	0	7	554	3	4	117	81	17	99	17	11	86	14	<b>1068</b>

# Elecciones Provinciales - 28 de Septiembre de 2003

## Cargo: Diputado Provincial

<i>Partido Político</i>	<i>M.I.D.</i>	<i>P.J.</i>	<i>U.C.R.</i>	<i>C.P.L.</i>	<i>PTS</i>	<i>RECRE</i>	<i>M.P.N.</i>	<i>P.H.E.</i>	<i>PDO</i>	<i>OPFED</i>	<i>MUN</i>	<i>FRENT</i>	<i>A.P.N.</i>	<i>F.ARI</i>	<i>IU</i>	<i>Blancos</i>	<i>Nulos</i>	<i>Total por Ciudad</i>
<i>Ciudad</i>																		
Resto Ñorquin	5	7	0	4	2	3	288	0	2	29	37	4	36	6	0	36	12	<b>471</b>
Resto Pehuenches	2	1	0	0	2	1	107	0	0	5	3	0	16	2	2	6	0	<b>147</b>
Resto Picun Leufu	16	31	20	4	1	1	287	4	1	27	27	74	22	1	4	26	4	<b>550</b>
Resto Picunches	4	12	3	2	1	6	150	1	3	40	13	3	38	2	3	25	5	<b>311</b>
Resto Zapala	22	60	9	19	5	12	869	7	9	154	21	36	103	10	10	71	14	<b>1431</b>
Rincón de los Sauces	76	325	67	55	12	72	1951	32	22	359	106	69	779	77	53	299	50	<b>4404</b>
S.Martín de los Andes	170	1158	154	86	55	1268	2199	110	96	337	90	132	414	303	100	4408	181	<b>11261</b>
S.Patricio del Chañar	28	126	21	23	3	25	837	1	4	153	9	136	94	60	1	725	22	<b>2268</b>
Senillosa	83	515	61	136	17	77	1464	15	25	142	13	73	174	119	19	1296	28	<b>4257</b>
Taquimilan	12	21	2	2	0	1	236	1	1	27	75	2	19	1	1	66	5	<b>472</b>
Tricao Malal	21	2	4	4	0	5	343	0	7	23	108	3	15	3	1	66	0	<b>605</b>
Villa el Chocón	12	30	6	8	16	7	353	1	2	26	35	11	17	21	4	74	4	<b>627</b>
Villa la Angostura	39	426	49	35	15	146	1201	34	12	1	15	53	209	122	23	1175	45	<b>3600</b>
Vista Alegre	17	149	9	28	3	30	847	5	6	79	6	53	81	23	9	418	12	<b>1775</b>
Zapala	512	1736	421	394	111	745	4805	118	137	1008	941	1714	1526	288	160	1794	311	<b>16721</b>
<b>Total por Partido Político</b>	<b>7484</b>	<b>24838</b>	<b>7036</b>	<b>6890</b>	<b>1674</b>	<b>9560</b>	<b>87218</b>	<b>2188</b>	<b>2201</b>	<b>13465</b>	<b>5836</b>	<b>9601</b>	<b>16852</b>	<b>16036</b>	<b>3050</b>	<b>32379</b>	<b>4731</b>	<b>251039</b>

**Descripción Siglas Partidos Políticos - Alianzas**

MID	MOVIMIENTO DE INTEGRACIÓN Y DESARROLLO
PJ	PARTIDO JUSTICIALISTA
UCR	UNIÓN CÍVICA RADICAL
CPL	CORRIENTE PATRIA LIBRE
PTS	PARTIDO DE LOS TRABAJADORES SOCIALISTAS
RECRE	RECREAR PARA EL CRECIMIENTO
MPN	MOVIMIENTO POPULAR NEUQUINO
PHE	PARTIDO HUMANISTA ECOLOGISTA
PDO	PARTIDO DEL OBRERO
OPFED	OPCIÓN FEDERAL
MUN	MOVIMIENTO P/UNIDAD DE LOS NEUQUINOS
FRENT	EL FRENTE Y LA PARTICIPACIÓN NEUQUINA
APN	APERTURA POPULAR DE NEUQUEN
FARI	FRENTE ARI Y ENCUENTRO NEUQUINO
IU	IZQUIERDA UNIDA